


















## LEGENDE

code	verklaring	art.
------	------------	------

### ALGEMEENHEDEN

	bestaande perceelsgrens	
	bestaand privaat gebouw	
	bestaand openbaar gebouw	
	grens van het bijzonder plan	
	rooilijn	
	uiterste grens voor hoofdgebouwen	
	uiterste grens voor aanhorigheden	
	grens der bestemmingszone	
	zone voor voortuinen - bebouwing met nabestemming voortuin	1
	zone voor toonzaal - kleinhandel	2
	zone voor horeca	3
	zone voor hotelpark met sportaccommodatie	4
	zone voor parking met groen en circulatieruimte	5
	zone voor bebouwing met nabestemming parking met groen en circulatieruimte	6
	zone voor wegen	7
	aan te planten bomenrij	8
	zone voor buffer	9

D	06/05/2002	dossier voor voorlopige aanvaarding			
C	22/04/2002	dossier voor bespreking gemeente			
B	26/03/2002	aanpassing aan de adviezen			
A	01/02/2002	dossier voor advies			
-		EERSTE UITGAVE			
INDEX	DATUM	WIJZIGINGEN	GETEKEND	NAGEZIEN	GOEDGEKEURD